

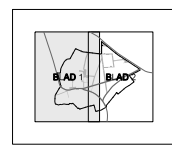


VERKLARING

- ART.3 WOONDOELEINDEN
 - tuin
 - bouwvlak hoofdgebouwen
 - bouwvlak bijgebouwen
- ART.4 GEMENDE DOELEINDEN
 - tuin
 - bouwvlak hoofdgebouwen
 - bouwvlak bijgebouwen
- ART.5 MAATSCHAPPELIJKE DOELEINDEN
 - bouwvlak
- ART.6 HORECA
 - bouwvlak
- ART.7 BEDRIJFSDOELEINDEN
 - bouwvlak
- ART.8 SPORT EN RECREATIE
 - bouwvlak
- ART.9 AGRARISCH RANDGEBIED
 - bouwvlak
- ART.10 VERKEERS- EN VERBLIJFSDOELEINDEN
 - bouwvlak
- ART.10 GROENVOORZIENINGEN
 - bouwvlak
- ART.11 NUTSVOORZIENINGEN
 - bouwvlak

AANDUIDINGEN

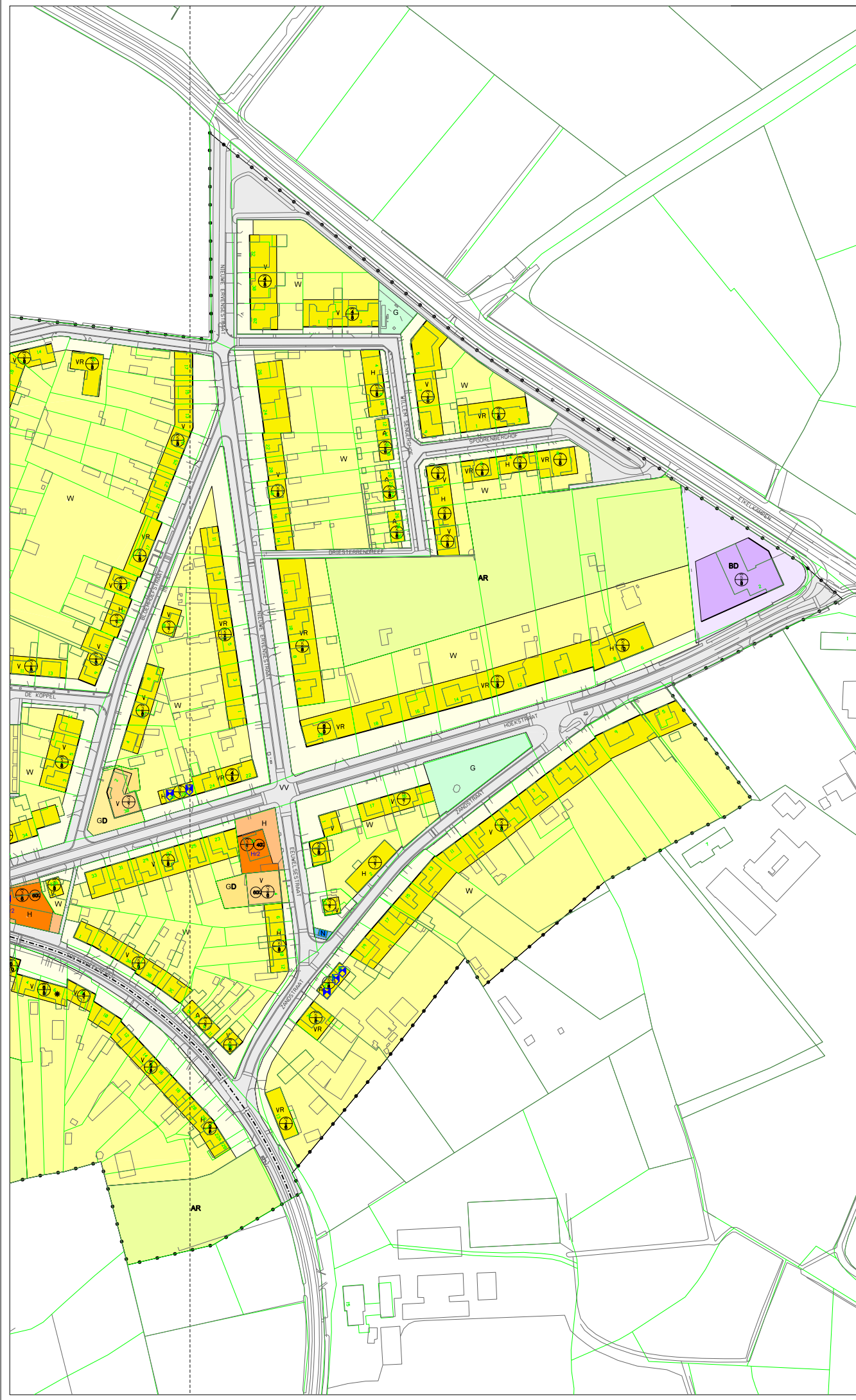
- ondergrond
(groen is kadastraal, zwart is geen)
- grens bestemmingsplan
- voorgevelrooilijn
- scheidingslijn
- maximale goothoogte
- maximale bebouwingshoogte
- woningtype ooneengebouwd
- woningtype halfvrijstaand
- woningtype vrijstaand/maximaal 2 geschakeld
- woningtype vrijstaand/geschakeld
- woningtype vrijstaand (ruim)
- bebouwingspercentage
- bedrijfs-/dienstwoning
- horecacategorie 2
- begraafplaats
- praktijkruimte toegestaan
- gemeentelijk monument
- rijksmonument
- waardevolle boom
- historische lijn
- geen terras
- parkeren



STATUSPLAN 06 NOVEMBER 2008
 REVISIE 27 JUNI 2009
 IN WETGEVING 06 JUNI 2009
 WETSTELLING 26 JUNI 2008
 IN WETGEVING
 OORZAKEN 01-1-02
 BESTAANDE TOEGANGEN NAAR
 01-1-02-11-01
 ROT. TOL. W.

GEMEENTE NUENEN, GERWEN EN NEDERWETTEN
Bestemmingsplan Nederwetten
ter vaststelling **plankaart (blad 1)**
 TEKENINGNUMMER: 01-1-02-11-01 SCHAAL: 1:1000 DATUM: 26 JUNI 2008

POUDEROYEN
 ONTPANNING

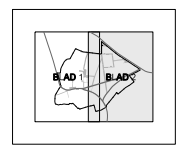


VERKLARING

- ART.3 WOONDOELEINDEN
 - tuin
 - bouwvlak hoofdgebouwen
 - bouwvlak bijgebouwen
- ART.4 GEMENGDE DOELEINDEN
 - tuin
 - bouwvlak hoofdgebouwen
 - bouwvlak bijgebouwen
- ART.5 MAATSCHAPPELIJKE DOELEINDEN
 - bouwvlak
- ART.6 HORECA
 - bouwvlak
- ART.7 BEDRIJFSDOELEINDEN
 - bouwvlak
- ART.8 SPORT EN RECREATIE
 - bouwvlak
- ART.9 AGRARISCH RANDGEBIED
 - bouwvlak
- ART.10 VERKEERS- EN VERBLIJFSDOELEINDEN
 - bouwvlak
- ART.10 GROENVOORZIENINGEN
 - bouwvlak
- ART.11 NUTSVOORZIENINGEN
 - bouwvlak

AANDUIDINGEN

- ondergrond
(groen is kadastraal, zwart is geen)
- grens bestemmingsplan
- voorgevelrooilijn
- scheidingslijn
- maximale goothoogte
- maximale bebouwingshoogte
- woningtype ooneengebouwd
- woningtype halfvrijstaand
- woningtype vrijstaand/maximaal 2 geschakeld
- woningtype vrijstaand/geschakeld
- woningtype vrijstaand (ruim)
- bebouwingspercentage
- bedrijfs-/dienstwoning
- horecacategorie 2
- begraafplaats
- praktijkruimte toegestaan
- gemeentelijk monument
- rijksmonument
- waardevolle boom
- historische lijn
- geen terras
- parkeren



STATUUS VAN 20 JUNI 2008
 BESLUIT VAN 20 JUNI 2008
 AANGENOMEN OP 20 JUNI 2008
 BESLUIT VAN 20 JUNI 2008
 BESLUIT VAN 20 JUNI 2008
 BESLUIT VAN 20 JUNI 2008
 BESLUIT VAN 20 JUNI 2008

GEMEENTE NUENEN, GERWEN EN NEDERWETTEN

Bestemmingsplan Nederwetten

ter vaststelling plankaart (blad 2)

TEKENINGENOMMER: 024-3 241 240 SCHAL: 1:1000 DATUM: 28 juni 2008

